

- 16) Il concessionario si impegna ad accettare ogni eventuale variazione del canone che dovesse intervenire in costanza di concessione per effetto dell'entrata in vigore di inderogabili norme di legge eterointegranti;
- 17) Il Concessionario è tenuto alla produzione del titolo in corso di validità recante autorizzazione alla gestione, al trattamento ed allo scarico di acque meteoriche di prima pioggia, ai sensi del D.Lgs. 152/2006, ove dovuto;
- 18) Il concessionario si impegna ad adeguare la propria concessione, pena la decadenza e senza alcuna pretesa a carico dell'Amministrazione concedente, alle eventuali diverse previsioni che potrebbero essere disciplinate con l'approvando Piano Regolatore Portuale;
- 19) Per quanto non espressamente previsto, si rinvia alle disposizioni del Codice della Navigazione e del relativo Regolamento di esecuzione in materia di demanio marittimo;
- 20) Qualsiasi spesa inerente il presente Atto è a carico del Concessionario. Lo stesso ha provveduto ad assolvere alle spese di registrazione tramite versamento virtuale mediante modello F24.

IL CONCESSIONARIO  
 COMUNE DI ORTONA  
 Il Dirigente del 3° Settore – Evelina Di Fabio  
 Firmato digitalmente

La presente licenza viene in modalità telematica con apposizione di firme digitali, la cui attestazione di verifica viene allegata alla presente licenza per farne parte integrante.

Il concessionario dichiara di eleggere domicilio presso la sede del Comune corrente in Ortona (CH), via Cavour n. 24, nonché domicilio digitale all'indirizzo: [protocollo@pec.comuneortona.ch.it](mailto:protocollo@pec.comuneortona.ch.it)

Ancona, addì 27/05/2022

IL CONCESSIONARIO  
 COMUNE DI ORTONA  
 Il Dirigente del 3° Settore – Evelina Di Fabio  
 Firmato digitalmente

IL PRESIDENTE  
 Ing. Vincenzo Garofalo  
 Firmato digitalmente

L'UFFICIALE ROGANTE  
 Avv. Gabriele Lucchini  
 Firmato digitalmente

ADSP del MARE ADRIATICO CENTRALE - Si attesta che il presente atto è stato registrato presso l'Ufficio delle Entrate di

Ancona il 31/05/2022 al n° 868 serie 1

con l'esenzione di euro 240,00

L'Ufficiale Rogante

L'Ufficiale Rogante  
 Avv. Gabriele Lucchini

N. 04-2 del registro  
 Concessioni – Anno 2022

N. 1939 del repertorio

**AUTORITA' di SISTEMA PORTUALE**  
 del Mare Adriatico Centrale  
 (C.F. e P. IVA n. 00093910420)

	PRIMO RILASCIO
X	RINNOVO
	RINNOVO CON MODIF.
	VARIAZ. INTESAZIONE

**IL PRESIDENTE DELL'AUTORITA' DI  
 SISTEMA PORTUALE DEL MARE ADRIATICO CENTRALE**

Vista la Legge 28/01/94 n. 84 e successive modifiche;  
 Viste le disposizioni di cui al Decreto Legislativo n°169/2016;  
 Visto il D.M. 15.03.2022 n. 55 del Ministro delle Infrastrutture e della Mobilità sostenibili notificato a questa Autorità in data 16/03/2022, recante nomina del Presidente dell'Autorità di Sistema Portuale del Mare Adriatico Centrale;  
 Visti l'art.36 del Codice della Navigazione e l'art. 8 del Regolamento di Esecuzione del Codice della Navigazione;  
 Vista la Delibera Commissariale n. 26/2021 del 02/08/2021 con cui è stato nominato, quale Ufficiale Rogante ai fini e per gli effetti di cui all'art. 9 Reg. Cod. Nav., l'Avv. Gabriele Lucchini, Funzionario Responsabile della Divisione Gare, Appalti, Contratti – Contenzioso;  
 Vista l'istanza presentata dal Comune di Ortona, C.F./P.IVA 00149620692, con sede in Ortona (CH) via Cavour n. 24, acquisita al prot. n. ARR-1798 del 11/02/2020 e successive integrazioni, da ultimo la nota acquisita al prot. n. ARR-5688 in data 06/05/2022;  
 Vista la precedente licenza n. 34/2016 del 15/11/2016, rep. n. 419/2016;  
 Vista la comunicazione di avvio del procedimento amministrativo ex art. 36 Cod. Nav, portante prot. PAR-1366 del 20/02/2020;  
 Vista la pubblicazione della domanda in data 20/02/2020 ai sensi dell'art. 18 Reg. Cod. Nav.;;  
 Vista l'attestazione di avvenuta pubblicazione all'albo della Capitaneria di Porto di Ortona, acquisita al prot. n. ARR-4029 in data 30/03/2020;  
 Visto il parere rilasciato con nota prot. R.U. n. 5411 in data 27/03/2020 dalla Capitaneria di Porto di Ortona, acquisito al prot. n. ARR-3988 in data 27/03/2020;  
 Vista la nota dell'Agenzia del Demanio – Direzione Regionale Abruzzo e Molise – Sede di Pescara, acquisita al prot. n. ARR-4765 in data 20/04/2020;  
 Visto il parere della Direzione Tecnica di questa Autorità, acquisito al prot. n. PAR-1712 in data 04/03/2020;  
 Vista la delibera n. 16 in data 05/05/2020 del Comitato di Gestione, ai sensi dell'art. 9 comma 5 lett. f) L. 84/94 ss.mm.ii;  
 Visto il nulla osta rilasciato dalla DT IV Direzione Interregionale Per Lazio e Abruzzo – Ufficio delle Dogane di Pescara in data 18/06/2020 ai sensi dell'articolo 19 D.Lgs. n. 374/1990, acquisita al prot. n. ARR-10550 in data 22/09/2020;  
 Vista l'attestazione di avvenuto pagamento in data 03/09/2020 del canone di € 1.419,95, richiesto con atto di accertamento n. 04-25/20 del 20/02/2020;  
 Vista l'attestazione di avvenuto pagamento in data 16/12/2021 del canone di € 1.393,68, richiesto con atto di accertamento n. 04-50/21 del 06/09/2021;  
 Visti i solleciti inviati da questa Autorità rispettivamente con note prot. PAR 7846 del 26/11/2020, prot. PAR 6188 del 07/09/2021 e nota prot. PAR 942 del 16/02/2022 relativi alla trasmissione della polizza a copertura dei rischi incendio fulmine scoppio da parte del Comune di Ortona;  
 Vista la polizza fidejussoria n. 2299606 dell'importo di € 3.000,00 emessa dalla Compagnie Francaise d'Assurance pour le Commerce Exterieur S.A. in data 02/09/2020, a garanzia degli obblighi assunti in dipendenza della concessione demaniale;  
 Vista la polizza assicurativa n. 1/39345/65/174505025 con massimale assicurato pari a € 5.000.000,00 emessa dalla società UnipolSai Assicurazioni S.p.a. quale assicurazione RCT-RCO;  
 Vista la polizza assicurativa n. M0404420508 assunta al prot. ARR 3351 del 21/03/2022, con massimale assicurato pari a € 5.000.000,00 emessa dalla Società Fondiaria SAI S.p.a. quale assicurazione RCT-RCO a copertura specifica della dei rischi collegati alla condotta di gas metano ricompresa nella presente concessione e intestata alla società C.O.GAS srl soggetto distributore della rete gas nel territorio del Comune di Ortona;  
 Visti gli atti d'ufficio;

## C O N C E D E

Al Comune di Ortona

codice fiscale 00149620692

di occupare un tratto di suolo demaniale marittimo di complessivi mq. 8.160,22 situato nel Comune di Ortona e precisamente in ambito portuale di Ortona, catastalmente individuata al foglio di mappa 26 particella 4017/parte, allo scopo di utilizzare delle aree così costituite: area parcheggio di mq. 4.188,22 (3.951,32 + 236,90); condotta gas metano di diametro pari a mt. 0,10 e lunghezza pari a ml. 1.470,00 per complessivi mq. 1.617,00; condotta fognante di diametro pari a mt. 0,50 e lunghezza pari a ml. 1.570,00 per complessivi mq. 2.355,00.

e con l'obbligo di corrispondere, in riconoscimento della demanialità del bene concesso ed in corrispettivo della presente concessione:

Canone dovuto anno 2020 = € 1.419,95 (dal 01/01/2020 al 31/12/2020, salvo conguaglio, da rivalutare per gli anni successivi in base all'indice ISTAT)

Canone dovuto anno 2021 = € 1.393,68 (dal 01/01/2021 al 31/12/2021, salvo conguaglio, da rivalutare per gli anni successivi in base all'indice ISTAT)

Questa concessione, che si intende fatta unicamente nei limiti dei diritti che competono al demanio, avrà la durata di **anni 4 dal 01/01/2020 al 31/12/2023**, fatte salve le proroghe previste ex lege.

Nel giorno della scadenza il concessionario dovrà sgomberare a proprie spese l'area occupata, asportando gli eventuali manufatti impiantati, e quindi riconsegnarla nel pristino stato all'Amministrazione Portuale, salvo che questa non consenta di rinnovare la presente licenza su una nuova domanda del concessionario, da presentarsi prima di detta scadenza, almeno **nei 180 giorni antecedenti**, in modo che, all'epoca in cui questa dovrà verificarsi, siano pagati il canone e le tasse relative al nuovo periodo della concessione.

Il Legale Rappresentante dell'Autorità di Sistema Portuale del Mare Adriatico Centrale avrà però sempre facoltà di revocare in tutto o in parte la presente concessione nei casi e con le modalità previste dalla legge senza che il concessionario abbia diritto a compensi, indennizzo risarcimenti di sorta.

Parimenti, il Legale Rappresentante dell'Autorità di Sistema Portuale del Mare Adriatico Centrale avrà facoltà di dichiarare la decadenza del concessionario della presente concessione nei casi previsti dagli artt. 47 e 48 del Codice della Navigazione, senza che il concessionario stesso abbia diritto ad indennizzi, compensi, risarcimenti o rimborsi di sorta, qualunque sia il periodo trascorso dall'inizio della concessione e salva, in tal caso, la eventuale applicazione delle sanzioni penali, in cui il concessionario fosse incorso.

Nei suddetti casi di revoca della concessione e di dichiarazione di decadenza, il concessionario ha l'obbligo di sgomberare, a proprie spese, l'area occupata, asportando i manufatti impiantati, e di riconsegnare l'area stessa nel pristino stato all'Autorità di Sistema Portuale del Mare Adriatico Centrale, sulla semplice intimazione scritta dal Legale Rappresentante, notificata all'interessato in via amministrativa.

In caso di irreperibilità del concessionario, terrà luogo della notifica l'affissione della ingiunzione, per la durata di giorni dieci, all'albo dell'Autorità di Sistema Portuale del Mare Adriatico Centrale e del Comune entro il cui territorio trovasi la zona demaniale occupata.

Qualora il concessionario non adempia all'obbligo dello sgombero e della riconsegna della zona concessa, tanto alla scadenza della concessione che in caso di revoca o di dichiarazione di decadenza della stessa, l'Autorità di Sistema Portuale del Mare Adriatico Centrale avrà facoltà di provvedervi d'ufficio in danno del concessionario, ed anche in sua assenza, provvedendo a rimborsarsi delle eventuali spese sulla cauzione prestata, nonché nei modi prescritti dell'articolo 84 del Codice della Navigazione, oppure rivalendosi, ove lo preferisca, sulle somme che potranno ricavarsi dalla vendita dei materiali di demolizione dei manufatti eretti, vendita che l'Autorità Portuale avrà facoltà di eseguire senza formalità di sorta, restando in tal caso integra la responsabilità del concessionario per le eventuali maggiori spese delle quali l'Amministrazione potrà imporre il rimborso nei modi prescritti dal citato articolo 84 del Codice della Navigazione.

Il concessionario sarà direttamente responsabile verso l'Amministrazione Portuale dell'esatto adempimento degli oneri assunti e verso terzi di ogni danno cagionato alle persone e alle proprietà nell'esercizio della presente concessione.

Non potrà eccedere i limiti assegnatigli, né variarli; non potrà erigere opere non consentite, né variare quelle ammesse; non potrà cedere ad altri, né in tutto né in parte, né destinare ad altro uso quanto forma oggetto della concessione, né infine indurre alcuna servitù nelle aree attigue a quella concessagli, né recare intralci agli usi e alla pubblica circolazione cui fossero destinate; dovrà lasciare libero l'accesso, sia di giorno che di notte, sulla zona demaniale concessa, al personale dell'Autorità di Sistema Portuale del Mare Adriatico Centrale, della Capitaneria di Porto, delle altre Pubbliche Amministrazioni interessate o agli organi di polizia.

La presente concessione è altresì subordinata alle seguenti condizioni speciali che verranno appositamente sottoscritte per accettazione dal concessionario:

- 1) Nei casi di scadenza, decadenza o revoca della presente licenza le opere di difficile rimozione restano acquisite allo Stato, senza alcun indennizzo, compenso, risarcimento o rimborso di sorta, ferma restando la facoltà dell'Autorità di ordinare la demolizione con la restituzione del bene demaniale in pristino stato;
- 2) Il concessionario non potrà iniziare eventuali lavori sull'area in concessione se prima non avrà ottenuto il pertinente titolo edilizio e avrà comunque osservato le norme vigenti in materia urbanistica ed ambientale;
- 3) Il concessionario dichiara espressamente di manlevare e tenere indenne la Pubblica Amministrazione in modo assoluto da ogni molestia, azione, danno o condanna che ad essa potesse derivare da parte di chiunque o per qualsiasi motivo in dipendenza della presente concessione, nonché di rinunciare a qualsiasi intervento pubblico o indennizzo per danni alle opere della concessione causati dalla erosione marina, da mareggiate o da qualsiasi altro evento;
- 4) Il concessionario è sottoposto a tutti gli obblighi, verso i propri dipendenti, risultanti dalle disposizioni legislative e regolarmente vigenti in materia di lavoro e di assicurazioni sociali ed assume a suo carico tutti gli oneri relativi. Il concessionario si obbliga a tenere indenne l'Autorità di Sistema Portuale del Mare Adriatico Centrale da qualsiasi responsabilità per infortuni accorsi al proprio personale durante l'esecuzione dei servizi e lavori riconnessi al presente titolo. Il concessionario è obbligato, altresì, ad attuare nei confronti dei propri dipendenti occupati nelle prestazioni riconnesse al presente titolo, condizioni normative e retributive non inferiori a quelle recate nei contratti collettivi di lavoro della categoria. È obbligo del concessionario rispettare le norme contenute nel Dlgs. n. 81/2008 e ss.mm.ii.;
- 5) Il concessionario è obbligato a proprie spese ad effettuare la manutenzione ordinaria e straordinaria delle aree in concessione;
- 6) Il concessionario si impegna ad osservare tutte le norme generali e speciali inserite nella presente licenza e dichiara espressamente di accettarle come in effetti le accetta;
- 7) Restano in capo al concessionario tutti gli oneri finalizzati al possesso dei titoli autorizzativi e degli assenti per legge dovuti nella fattispecie nonché i connessi adempimenti ivi inclusi i titoli edilizi e gli aggiornamenti catastali riconnessi;
- 8) Il godimento del bene in concessione si intende prorogato sino al rilascio di nuova concessione o al rigetto della domanda, alle stesse condizioni della precedente concessione, purché il concessionario presenti tempestivamente l'istanza prima della scadenza e corrisponda il canone nei termini assegnati;
- 9) Le attività dedotte nella presente concessione dovranno essere svolte nel pieno rispetto di ogni vigente disposizione legislativa, di qualunque ordine e grado, con particolare riguardo alle norme in materie di tutela ambientale, di prevenzione degli incendi, di salute e sicurezza fisica dei lavoratori;
- 10) Le eventuali installazioni posizionate nell'ambito dell'area oggetto della presente concessione demaniale dovranno risultare conformi ad ogni vigente disposizione legislativa, di qualunque ordine e grado, con particolare riguardo alle norme in materie di edilizia ed urbanistica, di tutela ambientale, di sicurezza degli impianti tecnologici, di prevenzione degli incendi, di salute e sicurezza fisica dei lavoratori, alle norme UNI e CEI;
- 11) Le suddette installazioni, in ogni caso, non dovranno mai costituire pericolo per la pubblica incolumità o per le attività portuali locali. Al riguardo, resterà pienamente responsabile il titolare della Concessione, che presterà ogni precauzione e adotterà ogni necessaria misura di sicurezza, ponendo particolare attenzione alle profondità rispetto alle sovrastrutture stradali ed alle criticità derivanti dalle sollecitazioni del locale transito veicolare;
- 12) Il concessionario si impegna ad adottare tutte le precauzioni e le misure di tutela atte ad evitare, sulla base di un'adeguata analisi dei rischi, ogni interferenza verso le attività dei circostanti spazi portuali, ivi inclusa la circolazione veicolare e pedonale;
- 13) Il concessionario è tenuto al rispetto di tutte le disposizioni normative e regolamentari, anche di carattere tributario, inerenti all'attività svolta e, segnatamente, al pagamento dei tributi locali (IMU, tassa rifiuti, tasse regionali, etc.) ove dovuti;
- 14) Il concessionario è tenuto a rispettare le procedure previste dal SID, e ad effettuare, a sua cura e spese, l'autonomo accatastamento, del bene assentito in concessione, consegnando all'Autorità di Sistema Portuale copia della documentazione attestante l'adempimento;
- 15) Il canone applicato è stato determinato secondo i criteri individuati nel Regolamento di amministrazione del demanio approvato con Ordinanza Presidenziale n. 74 del 02/10/2020, come modificata con Ordinanza del Commissario Straordinaria n. 22/2021 del 29/09/2021, adeguato alla soglia minima prevista dall'art. 100 comma 4 D.L. 14/08/2020 n. 104 convertito in L. 13/10/2020 n. 126, modificato con D.L. 25/05/2021 n. 73 convertito, con modificazioni, in L. 23/07/2021 n. 106.  
Per gli anni successivi il canone sarà determinato secondo quanto stabilito nell'art. 100 comma 4 D.L. 14/08/2020 n. 104 convertito in L. 13/10/2020 n. 126 e con applicazione del coefficiente di rivalutazione in base agli indici Istat che sarà comunicato dal Ministero delle Infrastrutture e della Mobilità Sostenibili all'Autorità di Sistema Portuale del Mare Adriatico Centrale;



## GoSign - Esito verifica firma digitale

**Verifica effettuata in data 27/05/2022 10:30:41 UTC**

**File verificato: \\srv-fileserver\comune\GUSELLA\firme digitali licenze\27\_05\_22 comune di ortona\Licenza 04-2\_2022+allegati-2.pdf.p7m.p7m**

Esito verifica: **Verifica completata con successo**

**Dati di dettaglio della verifica effettuata**

Firmatario 1 : VINCENZO GAROFALO  
Firma verificata: OK (Verifica effettuata alla data: 27/05/2022 10:30:39 UTC)  
Verifica di validità Effettuata con metodo OCSP. Timestamp della risposta del servizio 27/05/2022  
online: 10:30:39 UTC

**Dati del certificato del firmatario VINCENZO GAROFALO**

Nome, Cognome: VINCENZO GAROFALO  
Numero identificativo: SIG0000004741383  
Data di scadenza: 18/03/2025 00:00:00 UTC  
Autorità di certificazione: InfoCamere Qualified Electronic Signature CA , InfoCamere S.C.p.A. , Qualified Trust Service Provider , VATIT-02313821007 , IT ,  
Documentazione del certificato (CPS): <https://id.infocamere.it/digital-id/firma-digitale/manuali.html>  
Identificativo del CPS: OID 0.4.0.194112.1.2  
Identificativo del CPS: OID 1.3.76.14.1.1.30  
Identificativo del CPS: OID 1.3.76.16.6  
Note di utilizzo del certificato: Questo certificato rispetta le raccomandazioni previste dalla Determinazione Agid N. 121/2019

Firmatario 2 : GABRIELE LUCCHINI  
Firma verificata: OK (Verifica effettuata alla data: 27/05/2022 10:30:39 UTC)  
Verifica di validità Effettuata con metodo OCSP. Timestamp della risposta del servizio 27/05/2022  
online: 10:30:39 UTC

**Dati del certificato del firmatario GABRIELE LUCCHINI**

Nome, Cognome: GABRIELE LUCCHINI  
Numero identificativo: RELG2020052317099808



## GoSign - Esito verifica firma digitale

Documentazione del certificato (CPS):	https://docs.namirialtsp.com/
Identificativo del CPS:	OID 1.3.76.16.5
Identificativo del CPS:	OID 0.4.0.194112.1.2
Identificativo del CPS:	OID 0.4.0.2042.1.2
Identificativo del CPS:	OID 1.3.6.1.4.1.36203.1.1.5

Firmatario 3 :	EVELINA DI FABIO
Firma verificata:	OK (Verifica effettuata alla data: 27/05/2022 10:30:39 UTC)
Verifica di validità online:	Effettuata con metodo OCSP. Timestamp della risposta del servizio 27/05/2022 10:00:36 UTC

### Dati del certificato del firmatario **EVELINA DI FABIO**

Nome, Cognome:	EVELINA DI FABIO
Numero identificativo:	21858514
Data di scadenza:	02/10/2023 23:59:59 UTC
Autorità di certificazione:	ArubaPEC S.p.A. NG CA 3 , ArubaPEC S.p.A. , Certification AuthorityC , IT ,
Documentazione del certificato (CPS):	https://ca.arubapec.it/cps.html
Identificativo del CPS:	OID 1.3.6.1.4.1.29741.1.1.1
Identificativo del CPS:	OID 1.3.76.16.6

### Fine rapporto di verifica



Il futuro digitale è adesso

InfoCert S.p.A. (<https://www.infocert.it/>) 2022 I  
P.IVA 07945211006

# CONCESSIONE DE MANUALE N. 34/2016

## Individuazione fotografica Parcheggio




Area 1 mq. 3951,32

Area 2 mq. 236,90

Totale mq. 4188,22

## Individuazione fotografica Condotta Fognante



Condotta Fognante mt. 1570,00

## Individuazione fotografica Condotta Metano



Condotta Metano mt. 1470,00

ZD001

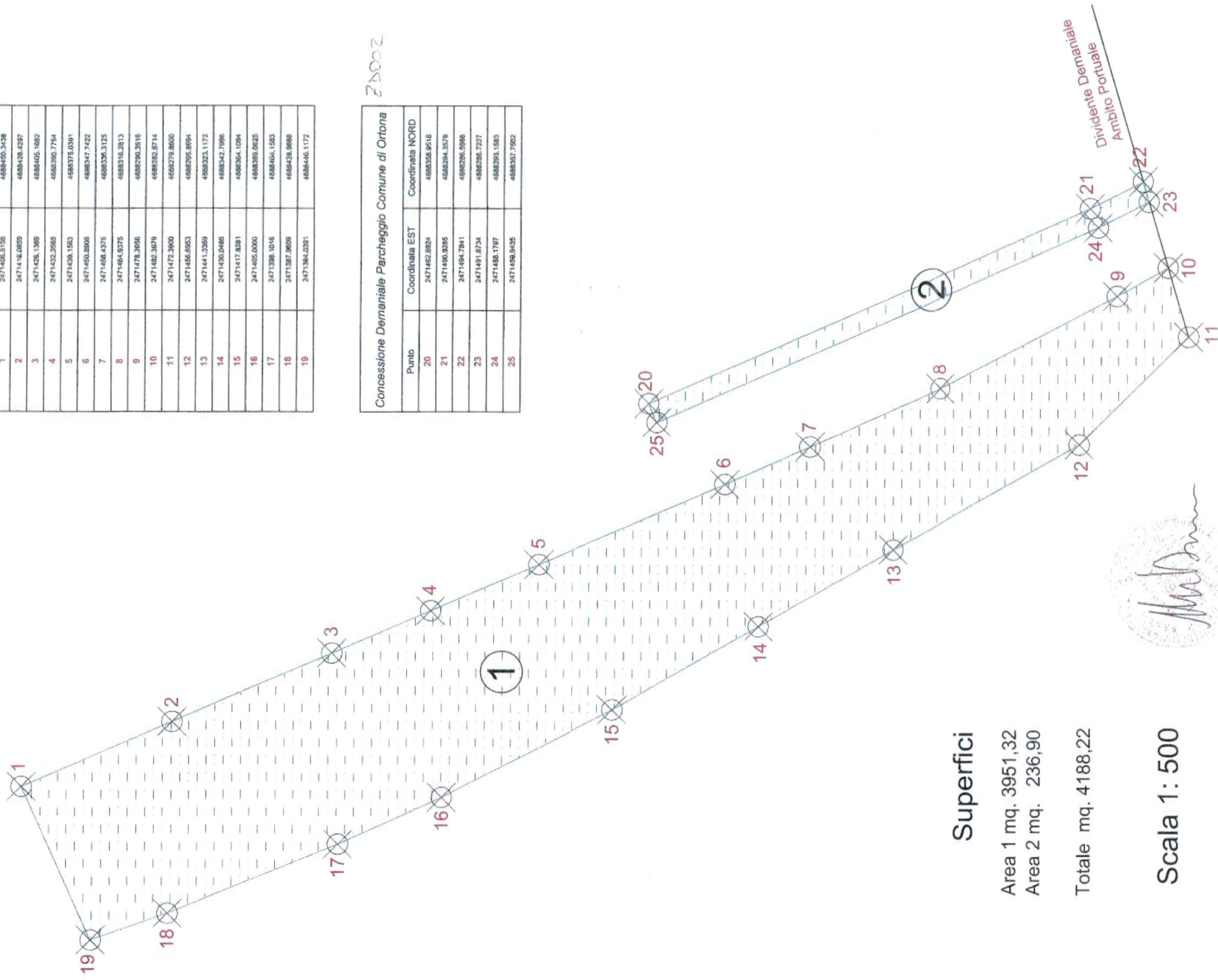
Concessione Demaniale Parcheggio Comune di Ortona

Punto	Coordinata EST	Coordinata NORD
1	2471406.5156	4688460.3438
2	2471416.0859	4688426.4257
3	2471426.1369	4688405.1682
4	2471432.3565	4688390.7754
5	2471439.1563	4688375.0391
6	2471450.8606	4688347.7422
7	2471456.4376	4688336.3125
8	2471464.9375	4688316.2813
9	2471476.2056	4688290.3616
10	2471482.3679	4688282.6714
11	2471472.3900	4688279.5600
12	2471456.6953	4688266.8694
13	2471441.3368	4688223.1172
14	2471430.0466	4688242.7996
15	2471417.8281	4688264.1094
16	2471405.0000	4688265.0625
17	2471396.1016	4688404.1503
18	2471387.9609	4688428.9686
19	2471384.0391	4688440.1172

ZD002

Concessione Demaniale Parcheggio Comune di Ortona

Punto	Coordinata EST	Coordinata NORD
20	2471462.6924	4688358.9516
21	2471490.9266	4688294.3579
22	2471494.7841	4688266.5966
23	2471491.8734	4688266.7227
24	2471486.1797	4688293.1663
25	2471459.9435	4688357.7502



### Superfici

Area 1 mq. 3951,32

Area 2 mq. 236,90

Totale mq. 4188,22



Scala 1: 500



ZD003



Concessione Demaniale Condotta Fognante Comune di Ortona		
Punto	Coordinata EST	Coordinata NORD
1	2471459.8256	4688292.3781
2	2471481.9395	4688304.3046
3	2471390.7650	4688518.6699
4	2471335.6483	4688642.1568
5	2471313.7227	4688716.5786
6	2471302.3929	4688767.2917
7	2471292.5879	4688884.5396
8	2471287.4863	4688984.0088
9	2471273.6628	4689139.2496
10	2471260.4062	4689315.0616
11	2471250.2015	4689448.8296
12	2471243.3873	4689539.0880
13	2471234.8631	4689651.7316
14	2471228.6076	4689734.8564
15	2471255.8378	4689777.8911
16	2471273.2318	4689798.4201
17	2471272.0871	4689799.3894
18	2471254.5980	4689778.7371
19	2471227.0744	4689735.2387
20	2471233.3874	4689651.6186
21	2471241.8915	4689538.9750
22	2471248.7015	4689448.7725
23	2471258.9125	4689314.9489
24	2471272.1678	4689139.1267
25	2471285.9897	4688983.9038
26	2471291.0911	4688884.4386
27	2471300.9067	4688767.0647
28	2471312.2697	4688716.2027
29	2471334.2378	4688641.6368
30	2471389.3899	4688518.0707
31	2471480.0240	4688304.9757
32	2471459.1135	4688293.6984

Lunghezza mt. 1570

Area mq. 2355,00

Diámetro condotta Ø mt. 0,50  
A-B-C-D Impianti di sollevamento



Via Cervana

Dividente Demaniale Ambito Portuale

Scala 1: 5000

ZDood




Concessione Demaniale Condotta Metano Comune di Ortona		
Punto	Coordinata EST	Coordinata NORD
1	2471479.5007	4688302.0353
2	2471387.7835	4688517.9038
3	2471333.0720	4688641.5109
4	2471298.2291	4688766.7717
5	2471284.7943	4688983.9431
6	2471263.5654	4689226.9557
7	2471247.0380	4689448.5922
8	2471225.3979	4689735.0488
9	2471225.1984	4689735.0338
10	2471246.8386	4689448.5767
11	2471263.3660	4689226.9410
12	2471284.5948	4688983.9281
13	2471299.0308	4688766.7426
14	2471332.8848	4688641.4394
15	2471387.6000	4688517.8243
16	2471479.3163	4688301.9579

Lunghezza mt. 1470

Area mq. 1617,00

Diametro condotta Ø mt. 0,10



Scala 1: 5000

16 1 Dividente Demaniale Ambito Portuale